

Dorfregion "MeGa Geest Mitte"

Aspen - Brest - Essel - Kutenholz - Mulsum - Reith - Wohlerst

1. Arbeitskreissitzung

am 27.07.2016 im Heimathus "Op der Heidloh" in Kutenholz

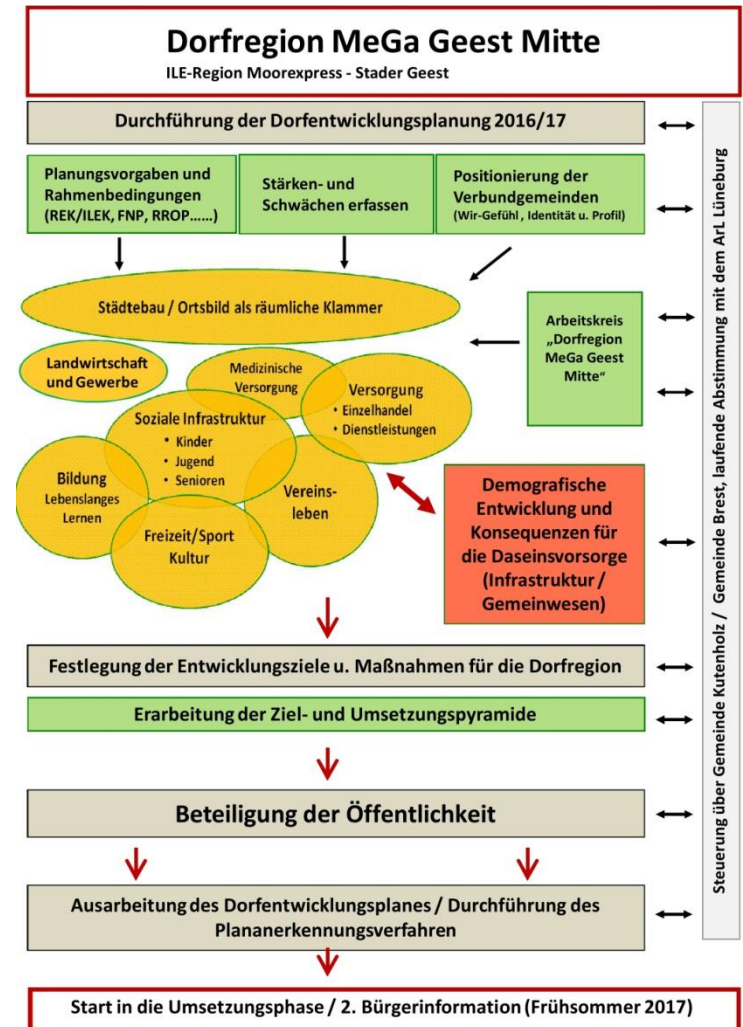
Herzlich Willkommen!

Tagesordnung

1. Begrüßung durch den Bürgermeister der Gemeinde Kutenholz, Herrn Gerhard Seba
2. Sachstand u. Planungsablauf
3. Konstituierung des Arbeitskreises „Dorfregion MeGa Geest Mitte“
4. Reflexion VIP-Bürgerwerkstatt
5. Weitere Maßnahmenstrukturierung
6. Weitere Vorgehensweise

zu 2. Sachstand/Planungsablauf

- frühzeitige Beteiligung der Träger öffentlicher Belange (TöB) eingeleitet
Zielsetzung: Abfrage von gebietsrelevanten Planungen und Planungs-hinweisen
- Bürgerwerkstatt erfolgreich durchgeführt
- Bürgerinformation / private Vorhaben:
 - Wir haben hierzu einen Flyer vorbereitet.
 - Schaufenster „Internet“
 - Presseberichte



zu 3. Konstituierung des Arbeitskreises Dorfregion „MeGa Geest Mitte“

- **Funktion:**
 - Bildet die Schnittstelle zwischen den örtlichen Arbeitsgruppen,
 - Hauptansprechpartner für die Gemeinden, das ArL und den Planer,
 - trifft keine rechtsverbindlichen Aussagen (informeller Planungscharakter)

- **Aufgaben:**
 - Orts- und Gebietskenntnisse vermitteln,
 - Ansprechpartner für die Dorfregion sein (Sprachrohr und Transformator),
 - als Motor und Ideenschmiede wirken,
 - den Verbundgedanken in den Vordergrund stellen,
 - Engagement über das DE-Programm hinaus erzeugen

Benennung AK-Sprecher/Sprecherin

– **Aufgaben:**

- direkte/r Ansprechpartner/in für die Gemeinden, das ArL und den Planer,
- unterstützt den Planungsprozess (z. B. Presse, Erörterungstermine, Ansprechpartner/in für die örtlichen Arbeitsgruppensprecher/innen etc.)

zu 4. Reflexion VIP-Bürgerwerkstatt

- Ergebnisbericht liegt vor,
- bildet eine gute Planungsgrundlagen,
- enthält für die Dorfregion richtungsweisende Handlungserfordernisse und Maßnahmenempfehlungen,
- örtliche Arbeitsgruppen von hoher Bedeutung und Wirkungskraft,
- „Ziel- und Umsetzungspyramide“ konkretisiert
- Bezug zur ILE Region „Moorexpress Stader-Geest“ hergestellt

Dorfregion „MeGa Geest Mitte“

zu 5. Maßnahmenstrukturierung Bildung von Verbundprojektgruppen

Ziel- und Umsetzungspyramide

Dorfregion „MeGa Geest Mitte“ ILE Region Moorexpress - Stader Geest




Dorfregion "MeGa Geest Mitte"

ILE-Region Moorexpress – Stader Geest

Nachrichtliche Übernahme in die DE-Planung aus dem
Regionalen Entwicklungskonzeptes (REK) 2014-2020

Projektskizze / Projektidee




1. Projekttitle	Das "Rote Haus" in Mulsum	DE-Maßnahmen Nr.:
2. Projektbeschreibung	<p>+ Ort der Umsetzung Mulsum, Höchststadt - zentraler Platz in Mulsum, der bei der Dorfneuerung 1983 gestaltet wurde. Über die Höchststadt führt der der "Alte Marktweg" von Bremervörde nach Homeburg. Diverse offizielle Fahrradrouten führen über diesen Weg. Am Standort des Hauses war ehemals das Gerichtsgebäude der königlichen Vogtei (nach 1650). Das Haus ging 1840 durch Kauf in den Besitz von Müller Neumann, der es 1840 umbaute und vergrößerte. Das heutige Haus steht seit 1900 und ist im Besitz des Uhrmacher Wülpern. Der Name "Rotes Haus" rührt daher, dass es zu seiner Zeit das einzige Gebäude mit Ziegeldach im Ort war.</p> <p>+ Projektinhalte Restauration und Weiter-/Neu-Nutzung des sogenannten "Roten Hauses".</p> <p>+ Zielsetzung Vermeidung von Leerstand in zentraler Ortslage, Vitalisierung des Ortskerns, touristische Bereicherung des Alten Marktwegs und der Fahrradrouten, Schaffung eines Uhren-Werkstatt-Museums, Realisierung eines Bistros/Cafes als Dorf/Einwohner-Treffpunkts und Einkehrmöglichkeit für Radtouristen, "Nette Toilette", E-Bike Ladestation, Fahrradverleih, Möglichkeit für „Rathaus vor Ort“</p>	
3. Projektträger / Antragsteller	AG Zukunft, Gemeinde Kutenholz, Samtgemeinde Fredenbeck	
4. Ansprechpartner	Samtgemeindebürgermeister Ralf Handelsmann	
5. Projektpartner	<input type="checkbox"/> nein / <input checked="" type="checkbox"/> ja; wer: Geest Landtouristik Fredenbeck	
6. Geplante Projektkosten	Geschätzte Kosten [€]: ca. 580.000	
7. Eigenfinanzierung	Verfügbare Eigenmittel [€]: ca. 140.000, 50.000 Eigenleistung	
8. Zeitplanung	Projektzeitraum: 2015 - 2020	
9. REK-Bezug	<p>Handlungsfeld [Mehrfachnennungen möglich]:</p> <input checked="" type="checkbox"/> Gestaltung des demografischen Wandels <input checked="" type="checkbox"/> Klimaschutz und Innenentwicklung <input type="checkbox"/> Natur- und Moorschutz <input checked="" type="checkbox"/> Regionale Wirtschaftsentwicklung, Landwirtschaft und Tourismus	
10. Projektmerkmale	<input checked="" type="checkbox"/> investiv / <input type="checkbox"/> nicht investiv <input checked="" type="checkbox"/> lokales Projekt / <input type="checkbox"/> regionales Projekt / <input type="checkbox"/> überregionales Projekt <input type="checkbox"/> Kooperationsprojekt	

ILE-Region Moorexpress – Stader Geest

Nachrichtliche Übernahme in die DE-Planung aus dem
Regionalen Entwicklungskonzeptes (REK) 2014-2020

Projektskizze / Projektidee




1. Projekttitle	Informationszentrum "Hohes Moor" Mulsum	DE-Maßnahmen Nr.:
2. Projektbeschreibung	<p>+ Ort der Umsetzung Gemeinde Kutenholz, Mulsum, Tinster Hohen Moor, Moorschützshütte des Heimatvereins 1783 wurde die Findorff Siedlung Hohenmoor erbaut, 1784 wurde der Oste-Schwinge Kanal fertiggestellt.</p> <p>+ Projektinhalte Realisierung eines Informations- und Wanderweg durch eine sehr alte Naturlandschaft.</p> <p>+ Zielsetzung Schaffung von Flora- und Fauna - verträglichen Beobachtungsmöglichkeiten. Ausstellung historische Geräte aus dem Torfabbau Informations- und Bildungsangebot für Schule, Tourismus, usw. . Ausbau der Moorschützshütte zu einem Informationszentrum, sowie die . Integration des bestehenden ursprünglichen Areals.</p> <p>Dieses könnte ein überregionales Projekt in Verbindung mit den Findorff Orten werden.</p>	
3. Projektträger / Antragsteller	Gemeinde Kutenholz, AG Zukunft	
4. Ansprechpartner	Ralf Handelsmann	
5. Projektpartner	<input type="checkbox"/> nein / <input checked="" type="checkbox"/> ja; wer: Geest Landtouristik Fredenbeck	
6. Geplante Projektkosten	Geschätzte Kosten [€]: ca. 98.000	
7. Eigenfinanzierung	Verfügbare Eigenmittel [€]: ca. 25.000	
8. Zeitplanung	Projektzeitraum: 2015 - 2020	
9. REK-Bezug	<p>Handlungsfeld [Mehrfachnennungen möglich]:</p> <input type="checkbox"/> Gestaltung des demografischen Wandels <input checked="" type="checkbox"/> Klimaschutz und Innenentwicklung <input checked="" type="checkbox"/> Natur- und Moorschutz <input checked="" type="checkbox"/> Regionale Wirtschaftsentwicklung, Landwirtschaft und Tourismus	
10. Projektmerkmale	<input checked="" type="checkbox"/> investiv / <input type="checkbox"/> nicht investiv <input checked="" type="checkbox"/> lokales Projekt / <input type="checkbox"/> regionales Projekt / <input type="checkbox"/> überregionales Projekt <input type="checkbox"/> Kooperationsprojekt	

Dorfregion „MeGa Geest Mitte“

ILE-Region Moorexpress – Stader Geest

Nachrichtliche Übernahme in die DE-Planung aus dem
Regionalen Entwicklungskonzeptes (REK) 2014-2020

Projektskizze / Projektidee



1. Projekttitle	Gemeinderadrundweg Kutenholz / Brest	DE-Maßnahmen Nr.:
2. Projektbeschreibung	<p>+ Ort der Umsetzung Gemeinde Kutenholz und Nachbargemeinde Brest (SG Harsefeld)</p> <p>+ Projektinhalte Realisierung eines Gemeinderadrundweges mit allen Orten der Gemeinde Kutenholz und der Nachbargemeinde Brest mit ihren Orten. Der Rundweg verläuft auf den bestehenden Wirtschaftswegen. Dieses Projekt beinhaltet das Marketing, die Beschilderung und infrastrukturellen Maßnahmen (Rastplatz, E-Bike Ladestationen, usw.).</p> <p>+ Zielsetzung - Realisierung eines Gemeinderadweges als verbindendes Element aller Orte der Gemeinden und der damit verbundenen Förderung des "Wir-Gefühls". - Bereicherung der bestehenden Radwegenetze der SG Fredenbeck, des Landkreises und der Leader-Region Moorexpress - Stader Geest durch die Integration des Rundweges. - Einbindung aller Museen und Sehenswürdigkeiten der Region. - Steigerung des Moorexpresses - Attraktivität durch ein zusätzliches Angebot.</p>	
3. Projektträger / Antragsteller	Gemeinde Kutenholz, AG Zukunft	
4. Ansprechpartner	Ralf Handelsmann	
5. Projektpartner	<input type="checkbox"/> nein / <input checked="" type="checkbox"/> ja; wer: Geest Landtouristik Fredenbeck	
6. Geplante Projektkosten	Geschätzte Kosten [€]: ca. 16.000	
7. Eigenfinanzierung	Verfügbare Eigenmittel [€]: ca. 4.000	
8. Zeitplanung	Projektzeitraum: 2015 - 2020	
9. REK-Bezug	<p>Handlungsfeld [Mehrfachnennungen möglich]:</p> <p><input checked="" type="checkbox"/> Gestaltung des demografischen Wandels</p> <p><input checked="" type="checkbox"/> Klimaschutz und Innenentwicklung</p> <p><input type="checkbox"/> Natur- und Moorschutz</p> <p><input checked="" type="checkbox"/> Regionale Wirtschaftsentwicklung, Landwirtschaft und Tourismus</p>	
10. Projektmerkmale	<p><input checked="" type="checkbox"/> investiv / <input type="checkbox"/> nicht investiv</p> <p><input checked="" type="checkbox"/> lokales Projekt / <input type="checkbox"/> regionales Projekt / <input type="checkbox"/> überregionales Projekt</p> <p><input type="checkbox"/> Kooperationsprojekt</p>	

Dorfregion „MeGa Geest Mitte“	
Kutenholz, Aspe, Essel, Mulsum, Brest, Reith und Wohlerst	
ILE Region „Moorexpress-Stader Geest“	
Titel / Maßnahmen Nr.:	
Handlungsfeld:	
Kurzbeschreibung des Projektes:	
Ziele, Bedeutung des Projektes für die Dorfregion:	
Wo? Ort der Durchführung:	
Wer? Projektträger:	
Mit wem? Kooperationspartner: (Unterstützung durch Personen, Institutionen)	
Wann? Zeitplan/ Notwendige Arbeitsschritte:	
Offene Fragen / Finanzierungsmöglichkeiten:	
Ansprechpartner:	

zu 6. Weiteres Vorgehen

- Ortsbereisung am Samstag, dem 13.08.2016
 - Beginn 09:00 Uhr, Ende 15:00 Uhr
 - Start Ortsmitte Mulsum, dann über Kutenholz, Aspe, Brest, Wohlerst, Reith und Essel zurück nach Mulsum
- Exkursion in die Gemeinde Goldenstedt (LK Vechta) am 27.08.2016 (siehe Programmablauf)