
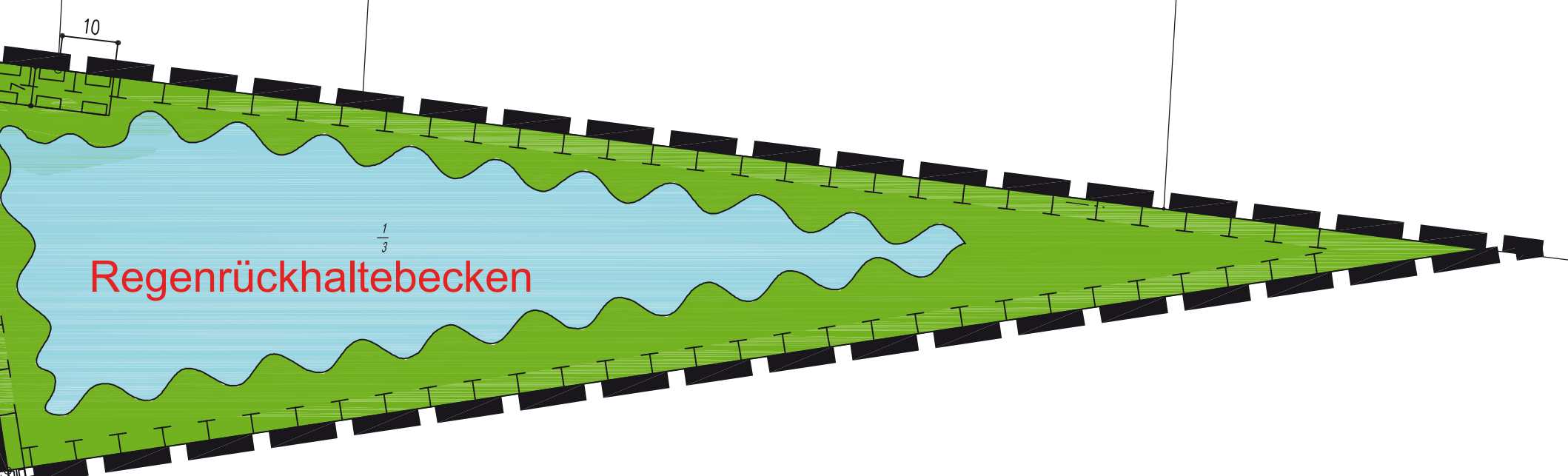


Richtung  
Aherstedt



Regenrückhaltebecken



OW

X GI-Nr

X GI-Nr

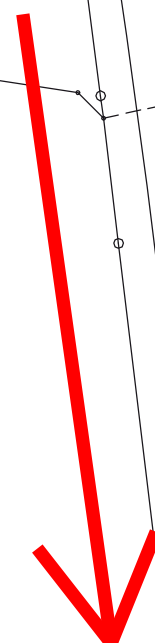
X GI-Nr

Gle	
0,8	a
TH 7,0m	GH 12m
FSP 70/59 dB(A)/m <sup>2</sup>	

verkauft

verkauft

verkauft



Richtung  
Ahrenswohde/Autobahn 1  
Autobahnauffahrt Sittensen  
(12km)

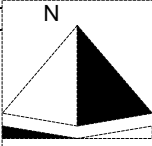
- Grundstücksgrößen sind frei wählbar -  
Weitere Auskünfte erteilt:  
Gemeinde Aherstedt  
Frau Brase  
Tel.: 04166/84 11 - 92



# GEMEINDE AHLERSTEDT BEBAUUNGSPLAN NR. 30 "Industriegebiet Klethener Weg"

157  
6

8  
3



Ahlerstedt

Regenrückhaltebecken

Bebauungsplan Nr. 30  
"Industriegebiet Klethener Weg"

Klethener Weg

Richtung  
Ahrenswohld

